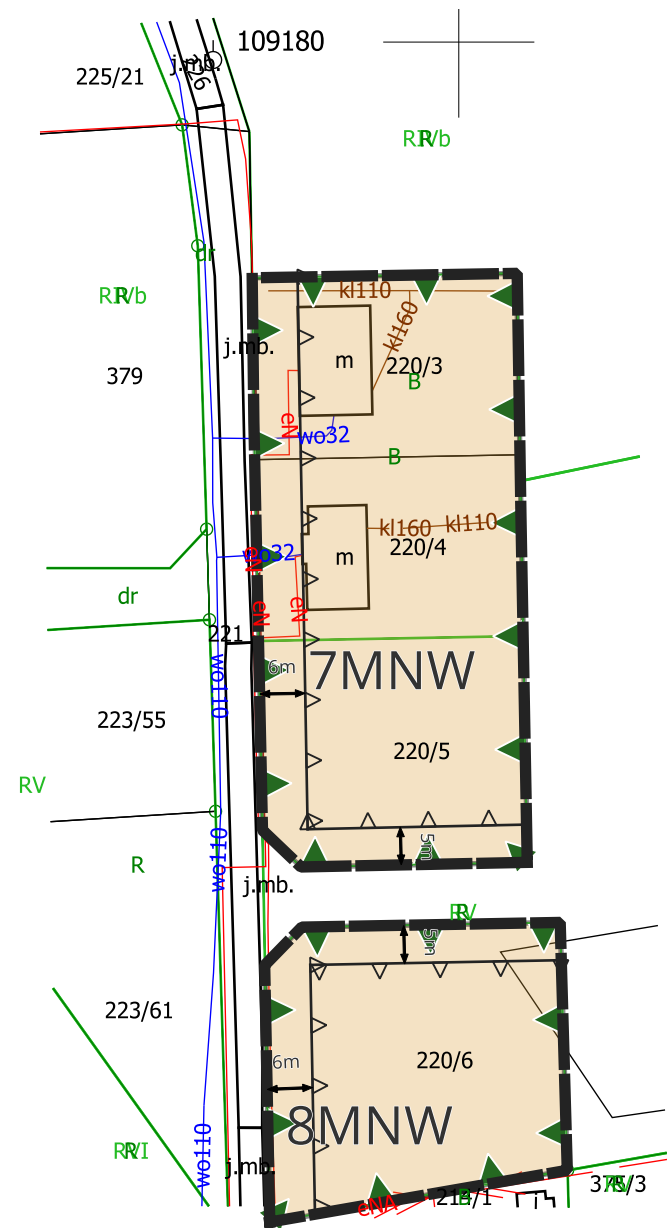


MIEJSCOWY PLAN ZAGOSPODAROWANIA PRZESTRZENNEGO
NA OBSZARZE MIEJSCOWOŚCI OWCZEGŁOWY, GMINA ROGOŹNO
skala 1: 1000

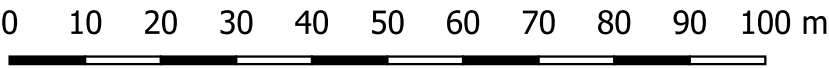


załącznik nr 2
do Uchwały nr
Rady Miejskiej w Rogoźnie
z dnia

Układ współrzędnych: EPSG: 2177/ETRS89 CS 2000/18
Źródło pochodzenia państwowego materiału geodezyjnego i kartograficznego
Starostwo Powiatowe w Obornikach

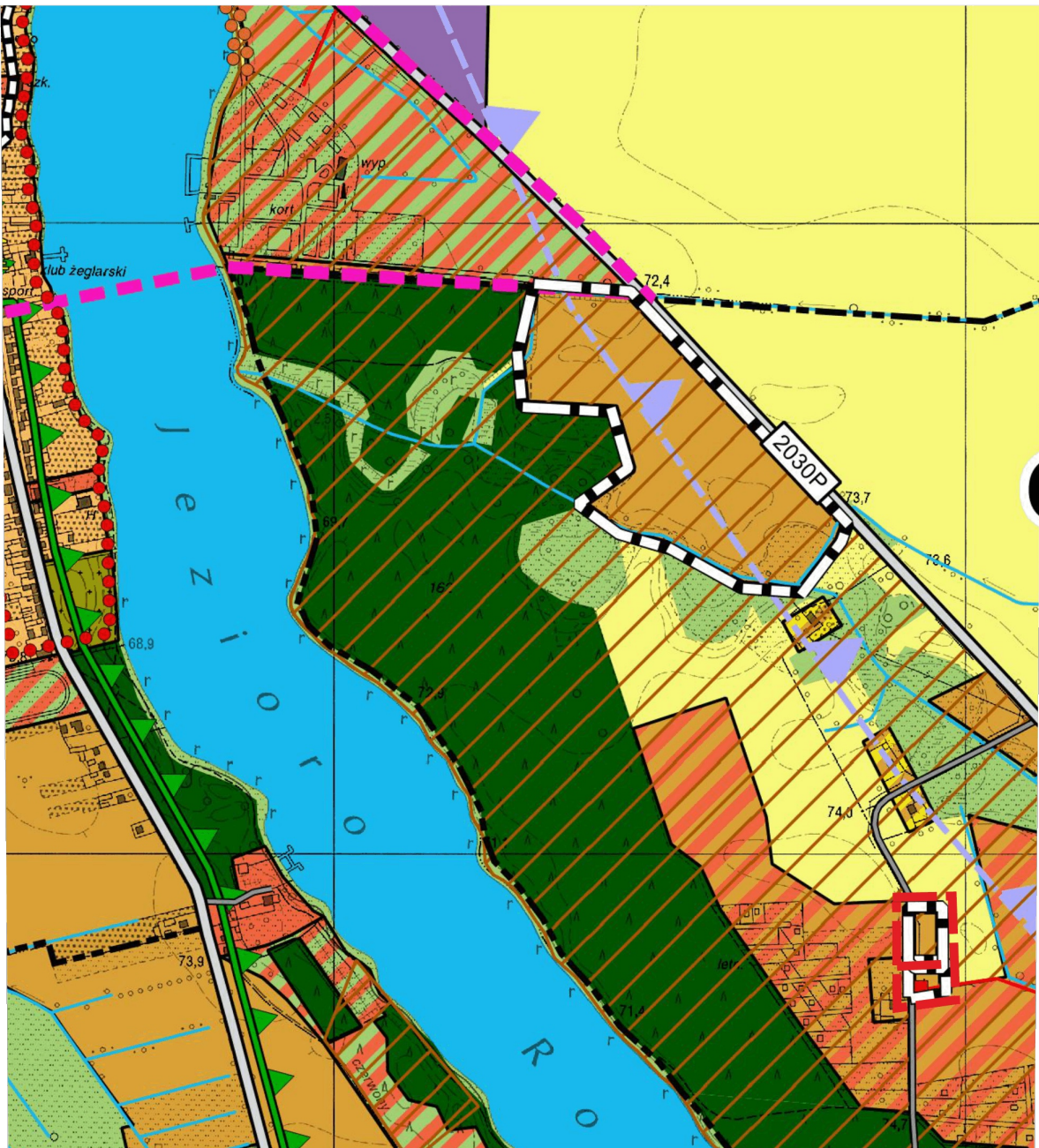
OZNACZENIA

- GRANICA OBSZARU OBJĘTEGO PLANEM MIEJSCOWYM
- LINIA ROZGRANICZAJĄCA TERENY O RÓŻNYM PRZEZNACZENIU LUB RÓŻNYCH ZASADACH ZAGOSPODAROWANIA
- NIEPRZEKRACZALNA LINIA ZABUDOWY
- OBSZAR CHRONIONEGO KRAJOBRAZU DOLINY WEŁNY I RYNNY GOŁANIECKO - WĄGROWIECKIEJ (w granicach planu)
- MNW - TEREN ZABUDOWY MIESZKANIOWEJ JEDNORODZINNEJ WOLNOSTOJĄCEJ



Wyrys ze studium uwarunkowań i kierunków zagospodarowania
przestrzennego gminy Rogoźno

----- granica opracowania planu skala 1:10 000



- TERENY ZABUDOWY MIESZKANIOWEJ JEDNORODZINNEJ
- GRANICA STREF "OW" OCHRONY ZE WIDENCJONOWANYCH STANOWISK ARCHEOLOGICZNYCH